

JELMAGYARÁZAT

CSERÉPFALU TELEPÜLÉSSZERKEZETI TERV MÓDOSÍTÁSÁHOZ (TSZM-2/2012-06)

KÜLTERÜLET

Közigazgatási terület határa



Belterületi határ



BEÉPÍTÉSRE SZÁNT TERÜLETEK:

Gazdasági területek:

Ipari gazdasági terület

Gip



Kereskedelmi szolgáltató gazdasági terület

Gksz



Különleges területek:

Különleges mezőgazdasági üzemi terület

Kmg



Különleges terület - idegenforgalmi célú terület

Kif



Különleges terület - látogató központ

Klk




BEÉPÍTÉSRE NEM SZÁNT TERÜLETEK:

Különleges területek:

Különleges terület - bányászattal érintett terület

Kkb



Közlekedési területek:

Közúti közlekedési terület

KÖu



Erdőterületek:

Védelmi célú erdőterület

Ev



Mezőgazdasági területek:


Kertes mezőgazdasági terület

Mk



Intenzív használatú általános mezőgazdasági terület (szántó)

Mái



Extenzív használatú általános mezőgazdasági terület (rét, legelő)

MáE



Vízgazdálkodási terület:

Vízgazdálkodási terület (folyó, patak, árok, tározó)

V



Természetközeli terület:

Természetközeli terület

Tk



HÁLÓZATI ELEMEEK:

Országos mellékút szintbeni közúti csomóponttal



Turistaút




TERMÉSZETVÉDELEM:

Bükk Nemzeti Park határa



Természetvédelmi terület



NATURA 2000 SPA terület: Bükk hegység és peremterületei (HUBN10003)



NATURA 2000 SCI terület: Hór-völgy és Déli-Bükk (HUBN20002)



Országos ökológiai hálózat övezete



EGYÉB:


Kiemelten érzékeny felszín alatti vízminőségvédelmi terület övezetének határa




Régészeti lelőhely határa



Ásványi nyersanyaglelőhely határa



Védőtávolság



PIKTOGRAMOK:

Régészeti lelőhely 

Forrás 

Vízmű 

Bányagödör, meddőhányó 